



Autorità di Bacino Distrettuale dell'Appennino Meridionale

Decreto del Segretario Generale n. 379 del 30/05/2022

Oggetto: *Adozione proposta di modifica della perimetrazione e/o classificazione delle aree a pericolosità idraulica del "Piano Stralcio per l'Assetto Idrogeologico – Assetto Idraulico" dell'ex Autorità di Bacino Interregionale della Puglia, Unit of Management ITR1611020 "Regionale Puglia e interregionale Ofanto", relativamente al comune di Torremaggiore (FG), loc. SP Torremaggiore-San Severo.*

Visto il decreto legislativo 3 aprile 2006, n. 152 e ss.mm.ii., recante "Norme in materia ambientale" ed in particolare la Parte terza – sezione I, recante "Norme in materia di difesa del suolo e lotta alla desertificazione";

Vista la direttiva 2007/60/CE del Parlamento europeo e del Consiglio del 23 ottobre 2007, relativa alla valutazione e alla gestione dei rischi di alluvioni, nonché il decreto legislativo 23 febbraio 2010, n. 49, recante "Attuazione della direttiva 2007/60/CE relativa alla valutazione e alla gestione dei rischi di alluvioni";

Vista la Legge 28 dicembre 2015, n. 221 recante "Disposizioni in materia ambientale per promuovere misure di green economy e per il contenimento dell'uso eccessivo di risorse naturali" che all'art. 51 detta "Norme in materia di Autorità di bacino" sostituendo integralmente gli articoli 63 e 64 del D.lgs n. 152/2006;

Visto in particolare l'art. 63 D.lgs 152/2006 s.m.i., come sostituito dall'art. 51 comma 2 della Legge 28 dicembre 2015, n. 221 che al comma 1 istituisce in ciascun Distretto idrografico in cui è ripartito il territorio nazionale ai sensi dell'art. 64 del medesimo Decreto, l'Autorità di Bacino Distrettuale di seguito denominata "Autorità di Bacino", ente pubblico non economico che opera in conformità agli obiettivi della parte terza del D.Lgs. 152/06 e s.m.i. e uniforma la propria attività a criteri di efficienza, efficacia, economicità e pubblicità;

Visto l'art. 64 del D.Lgs. 152/06 e s.m.i. ed in particolare il comma 1, lettera e), ai sensi del quale il nuovo Distretto idrografico dell'Appennino Meridionale comprende i bacini nazionali, interregionali e regionali: Liri-Garigliano, Volturno, Sele, Sinni e Noce, Bradano, Saccione, Fortore e Biferno, Ofanto, Lao, Trigno, bacini della Campania, bacini della Puglia, bacini della Basilicata, bacini della Calabria, bacini del Molise;

Visto il Decreto del Ministro dell'Ambiente e della Tutela del Territorio e del Mare n. 294 del 25 ottobre 2016, recante "Disciplina dell'attribuzione e del trasferimento alle Autorità di bacino distrettuali del personale e delle risorse strumentali, ivi comprese le sedi, e finanziarie delle Autorità di bacino, di cui alla legge 18 maggio 1989, n. 183", pubblicato sulla G.U. n. 27 del 02/02/2017 - che ha disposto la soppressione delle Autorità di bacino ex legge 183/89 a decorrere dal 17 febbraio 2017;

Visto il D.P.C.M. del 14 luglio 2017 con il quale la dott.ssa Vera Corbelli è stata nominata Segretario Generale dell'Autorità di Bacino Distrettuale dell'Appennino Meridionale;

Visto il decreto del Presidente del Consiglio dei Ministri 4 Aprile 2018 recante "Individuazione e trasferimento delle unità di personale, delle risorse strumentali e finanziarie delle Autorità di bacino, di cui alla legge n. 183/1989, all'Autorità di bacino distrettuale dell'Appennino Meridionale e determinazione della dotazione organica dell'Autorità di bacino distrettuale dell'Appennino Meridionale, ai sensi dell'art. 63, comma 4, del decreto legislativo 3 aprile 2006, n. 152 e del decreto n. 294 del 25 ottobre 2016" pubblicato sulla Gazzetta Ufficiale n. 135 del 13 giugno 2018;

LCV



Autorità di Bacino Distrettuale dell'Appennino Meridionale

Visto l'art. 170 del decreto legislativo 3 aprile 2006, n. 152 e s.m.i. che al comma 11 prevede che *“Fino all’emanazione di corrispondenti atti adottati in attuazione della parte III del presente decreto, restano validi ed efficaci i provvedimenti e gli atti emanati in attuazione delle disposizioni di legge abrogate dall’art. 175”*, nonché l’art. 175 del medesimo decreto;

Visto il D.M. n. 161 del 29/05/2019 che ha nominato i componenti della Conferenza Operativa dell’Autorità di bacino Distrettuale dell’Appennino Meridionale, come previsto dall’art.63, comma 9 del D.Lgs. 152/2006;

Visto l’art 68 comma 4-bis del D.Lgs. 152/2006, così come introdotto dall’art. 54 del D.L. 16.07.2020 n. 76 *“Misure urgenti per la semplificazione e l’innovazione digitale”*, convertito in Legge 11 settembre 2020 n. 120, che recita: *“Nelle more dell’adozione dei piani e dei relativi stralci, di cui agli articoli 65 e 67, comma 1, ovvero dei loro aggiornamenti, le modifiche della perimetrazione e/o classificazione delle aree a pericolosità e rischio dei piani stralcio relativi all’assetto idrogeologico emanati dalle sopresse Autorità di bacino di cui alla legge 18 maggio 1989, n. 183, derivanti dalla realizzazione di interventi collaudati per la mitigazione del rischio, dal verificarsi di nuovi eventi di dissesto idrogeologico o da approfondimenti puntuali del quadro conoscitivo, sono approvate con proprio atto dal Segretario Generale dell’Autorità di bacino distrettuale, d’intesa con la Regione territorialmente competente e previo parere della Conferenza Operativa”*;

Visto l’art 68 comma 4-ter del D.Lgs. 152/2006, così come introdotto dall’art. 54 del D.L. 16.07.2020 n. 76 *“Misure urgenti per la semplificazione e l’innovazione digitale”*, convertito in Legge 11 settembre 2020 n. 120, che recita: *“ Gli aggiornamenti di piano di cui al comma 4-bis sono effettuati nel rispetto delle procedure di partecipazione previste dalle norme tecniche di attuazione dei piani di bacino vigenti nel territorio distrettuale e, comunque, garantendo adeguate forme di consultazione e osservazione sulle proposte di modifica”*;

Vista la Delibera n. 39/2005 del Comitato Istituzionale della ex Autorità di Bacino della Puglia con la quale è stato approvato, per l’allora relativo territorio di competenza oggi denominato *“UoM Regionale Puglia e interregionale Ofanto”*, il *“Piano Stralcio d’Assetto Idrogeologico – P.A.I.”* in uno alle *“Norme Tecniche di Attuazione – N.T.A.”* del medesimo P.A.I., così come pubblicato nella Gazzetta Ufficiale n. 8 in data 11/01/2006 e le s.m.i.;

Visti gli artt. 24 e 25 delle *“Norme Tecniche di attuazione - NTA”* del *“Piano stralcio per l’Assetto Idrogeologico - PAI”*;

Considerato che per il Comune di Torremaggiore (loc. SP Torremaggiore-San Severo) la richiesta di modifica al PAI è stata presentata dalla società Volgarino Giuseppe Srl con istanza acquisita al prot. n. 33126 del 29/11/2021. In allegato alla richiesta è stato trasmesso uno studio idrologico ed idraulico che interessa una porzione di territorio ubicata ad est dell’abitato di Torremaggiore;

Considerato che per tale area, caratterizzata da alta pericolosità idraulica, è stato individuato un nuovo assetto delle perimetrazioni, sostitutive di quella storico-morfologica esistente, secondo un’impostazione metodologica in linea con le indicazioni di questa Autorità. Lo studio ha restituito scenari di pericolosità idraulica maggiormente aderenti al reale stato dei luoghi;

Considerato che la Conferenza Operativa nella seduta del 06/04/2022, in ragione dei risultati delle attività istruttorie tecniche ed amministrative poste in essere dalla Segreteria Tecnica Operativa, con Delibera n. 3, ha espresso parere favorevole, ai sensi dell’art. 7 dello Statuto dell’Autorità di Bacino Distrettuale dell’Appennino Meridionale approvato con D.I. n. 52 del 26.02.2018, alla proposta di modifica della perimetrazione e/o classificazione delle aree a pericolosità idraulica del Piano Stralcio per l’Assetto Idrogeologico – Assetto Idraulico”, dell’ex Autorità di Bacino Interregionale della Puglia - Unit of Management ITR1611020 *“Regionale Puglia e interregionale Ofanto”*;

Vista la Legge 11 settembre n. 120 (pubblicata su G.U. n. 228 del 14.09.2020 S.O. n. 33) di conversione del decreto legge 16 luglio 2020 n. 76 *“Misure urgenti per la semplificazione e l’innovazione digitale”*, che



Autorità di Bacino Distrettuale dell'Appennino Meridionale

riporta all'articolo 54 alcune integrazioni all'articolo 68 del D.Lgs. n. 152 del 3 aprile 2006 per la semplificazione delle procedure in materia di interventi contro il dissesto idrogeologico relativamente a modifiche della perimetrazione e/o classificazione delle aree a pericolosità e rischio dei piani stralcio relativi all'assetto idrogeologico emanati dalle sopresse Autorità di bacino di cui alla legge 18 maggio 1989 e di adozione di correlate misure di salvaguardia (commi aggiunti 4 bis e 4 ter);

Considerato che l'istituzione del comma 4 bis, operato dalla citata legge 120/2020, contempla procedura semplificate per l'approvazione, tra l'altro, di approfondimenti puntuali del quadro conoscitivo;

Considerato che il comma 4-ter del D.Lgs. 152/06 stabilisce che *“Gli aggiornamenti di piano di cui al comma 4-bis sono effettuati nel rispetto delle procedure di partecipazione previste dalle norme tecniche di attuazione dei piani di bacino vigenti nel territorio distrettuale e, comunque, garantendo adeguate forme di consultazione e osservazione sulle proposte di modifica. Nelle more dell'espletamento delle procedure di aggiornamento, il Segretario generale dell'Autorità di bacino distrettuale può adottare, sulla base del parere della Conferenza Operativa, misure di salvaguardia che sono immediatamente vincolanti e restano in vigore sino all'approvazione dell'aggiornamento del piano di cui al comma 4-bis”*;

Vista la nota prot. 17614 del 17/09/2020 con la quale il Segretario Generale, in attuazione delle disposizioni di cui ai succitati commi 4 bis e 4 ter dell'articolo 68 del D.Lgs. n.152 del 2006, ha prospettato al MATTM un iter procedurale attuativo delle disposizioni contenute nelle norme di semplificazione;

Vista la nota prot. n. 76476 del 30/09/2020 acquisita al protocollo dell'AdB con n.18629 del 01/10/2020 con la quale il MATTM ha riscontrato la proposta del Segretario Generale raccomandando *“...omissis... di procedere nel rispetto della normativa successivamente intervenuta ...omissis...”*;

Vista la nota prot. n.11329 del 04/02/2021 acquisita al protocollo con n.3036 del 04/02/2021, con la quale il Ministero dell'Ambiente e della Tutela del Mare ha indicato le procedure di applicazione dell'art.68 commi 4-bis e 4 ter del D.Lgs. n.152 del 2006 per tutti i casi in cui si verificano le fattispecie indicate nel medesimo art. 68;

Ritenuto che la suddetta proposta di modifica alla ripermimetrazione e/o classificazione delle aree a pericolosità idraulica, rientra nella fattispecie prevista dal comma 4 bis dell'articolo 68 del D.Lgs. n. 152 del 2006, come integrato dalla L. n. 120 del 11.09.2020;

Ritenuto altresì di poter adottare, ai sensi dell'art. 68 comma 4 – bis del D.Lgs 152/2006, la proposta di modifica di perimetrazione e/o classificazione delle aree a pericolosità idraulica del "Piano Stralcio per l'Assetto Idrogeologico – Assetto idraulico" dell'ex Autorità di Bacino Interregionale della Puglia, Unit of Management ITR161I020 “Regionale Puglia e interregionale Ofanto”, relativamente al Comune di Torremaggiore (FG), loc. SP Torremaggiore-San Severo.

Tutto quanto visto e considerato,

DECRETA

Le premesse costituiscono parte integrante del presente atto.

1. Di adottare, ai sensi dell'art. 68 comma 4 – bis del D.Lgs 152/2006 e s.m.i., la proposta di modifica della perimetrazione e/o classificazione delle aree a pericolosità idraulica del "Piano Stralcio per l'Assetto Idrogeologico – Assetto idraulico" dell'ex Autorità di Bacino Interregionale della Puglia, Unit of Management ITR161I020 “Regionale Puglia e interregionale Ofanto”, relativamente al Comune di Torremaggiore (FG), loc. SP Torremaggiore-San Severo, così come riportata nei seguenti elaborati allegati al presente decreto:



Autorità di Bacino Distrettuale dell'Appennino Meridionale

- *Stralcio della carta della pericolosità del Piano di Assetto Idrogeologico vigente - Assetto idraulico (PAI), su base cartografica tematica, relativo ai settori di territorio oggetto di modifica;*
 - *Stralcio della carta della proposta di modifica alla perimetrazione e/o classificazione della pericolosità del Piano di Assetto Idrogeologico - Assetto idraulico (PAI) e del reticolo idrografico di riferimento, su base cartografica tematica, relativo ai settori di territorio oggetto di modifica.*
2. Di adottare a titolo di Misure di salvaguardia, ai sensi dell'articolo 68 comma 4 ter del D.Lgs. n. 152/2006, le Norme di Attuazione del vigente "Piano Stralcio per l'Assetto Idrogeologico" nelle aree di cui al punto 1 non perimetrato o con livello di pericolosità e/o rischio/attenzione idraulico inferiore nell'ambito del Piano Stralcio vigente in argomento. Le Misure di Salvaguardia sono immediatamente vincolanti con efficacia dalla data di pubblicazione del presente Decreto sul sito dell'Autorità di Bacino Distrettuale dell'Appennino Meridionale e restano in vigore fino alla conclusione dei procedimenti di aggiornamento di cui al punto 1 e comunque non oltre tre anni.
 3. Di dare avvio al percorso di partecipazione previsto dall' art. 68, comma 4-ter del D.Lgs. 152/06 e s.m.i. garantendo adeguata consultazione per la presentazione di eventuali osservazioni sulla proposta di modifica in oggetto da parte dei soggetti interessati. Le eventuali osservazioni devono essere trasmesse, all'Autorità di Bacino Distrettuale dell'Appennino Meridionale, all'indirizzo dedicato pai@pec.distrettoappenninomeridionale.it, a mezzo posta elettronica certificata, entro il trentesimo giorno successivo alla data di pubblicazione del presente atto sul Bollettino Ufficiale della Regione Puglia.
 4. Le eventuali osservazioni di cui al precedente punto 3, relativamente a modifiche delle cartografie del PAI, dovranno individuare, altresì, qualitativamente e quantitativamente i relativi livelli di pericolosità e di rischio sul territorio attraverso un adeguato dettaglio conoscitivo topografico, idrologico, idraulico ed uso del suolo, restituiti in formato vettoriale georeferenziato nel sistema WGS84-UTM 33N (*shape files*).
 5. Il presente decreto è pubblicato sul Bollettino Ufficiale della Regione Puglia; lo stesso, unitamente agli allegati, è inoltre pubblicato sul sito dell'Autorità di Bacino Distrettuale dell'Appennino Meridionale www.distrettoappenninomeridionale.it, nella home page, Sezione PAI - Modifiche e Varianti, sottosezioni: Modifiche al PAI/Adozione modifiche al PAI (decreti di adozione commi 4 bis e 4 ter, art. 68, D.Lgs. 152/2006) e nella sezione Amministrazione Trasparente, sottosezioni: Provvedimenti/Provvedimenti Segretario Generale, depositato e consultabile presso l'Autorità di Bacino Distrettuale dell'Appennino Meridionale – Sede Caserta.
 6. Il presente decreto è altresì trasmesso, alla Regione Puglia, alla Provincia di Foggia ed all'Amministrazione comunale di Torremaggiore, per la pubblicazione all'albo pretorio per 30 giorni a decorrere dalla data di pubblicazione sul Bollettino Ufficiale della Regione Puglia.

Il Segretario Generale
Dott.ssa Geol. Vera Corbelli

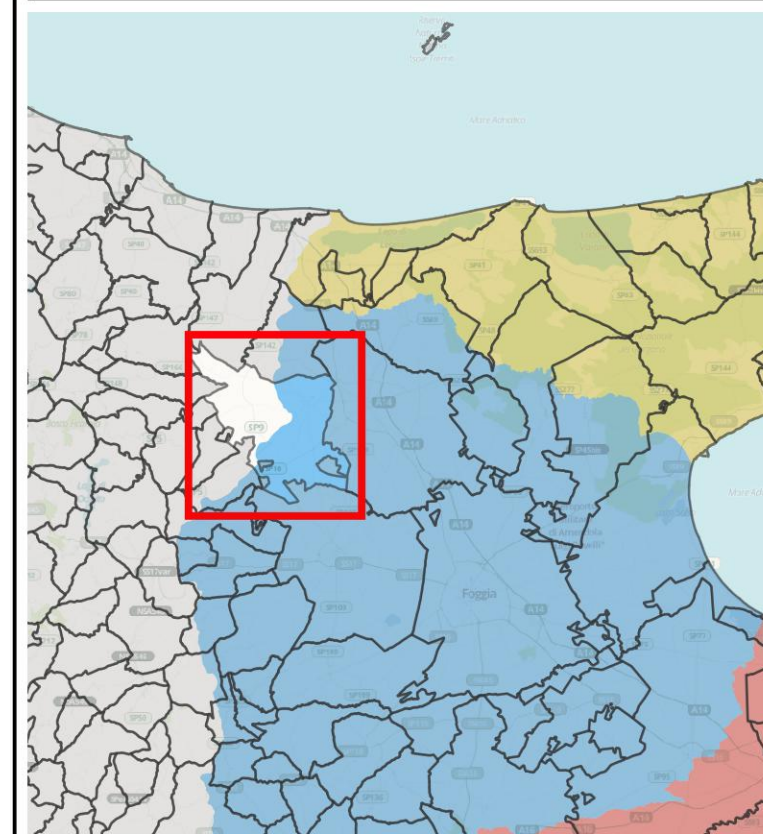


Autorità di Bacino Distrettuale dell'Appennino Meridionale

Procedimento di modifica di perimetrazione e/o classificazione del Rischio del Piano Stralcio per l'Assetto Idrogeologico - Assetto Idraulico, ai sensi dell'art. 68 del D.Lgs. 152/2006 c. 4bis e 4ter

**UoM Puglia Ofanto ITR161I020
PGRA - Ambito Territoriale Omogeneo Fiumi Settentrionali
Comune di Torremaggiore (FG)**

INQUADRAMENTO



Legenda

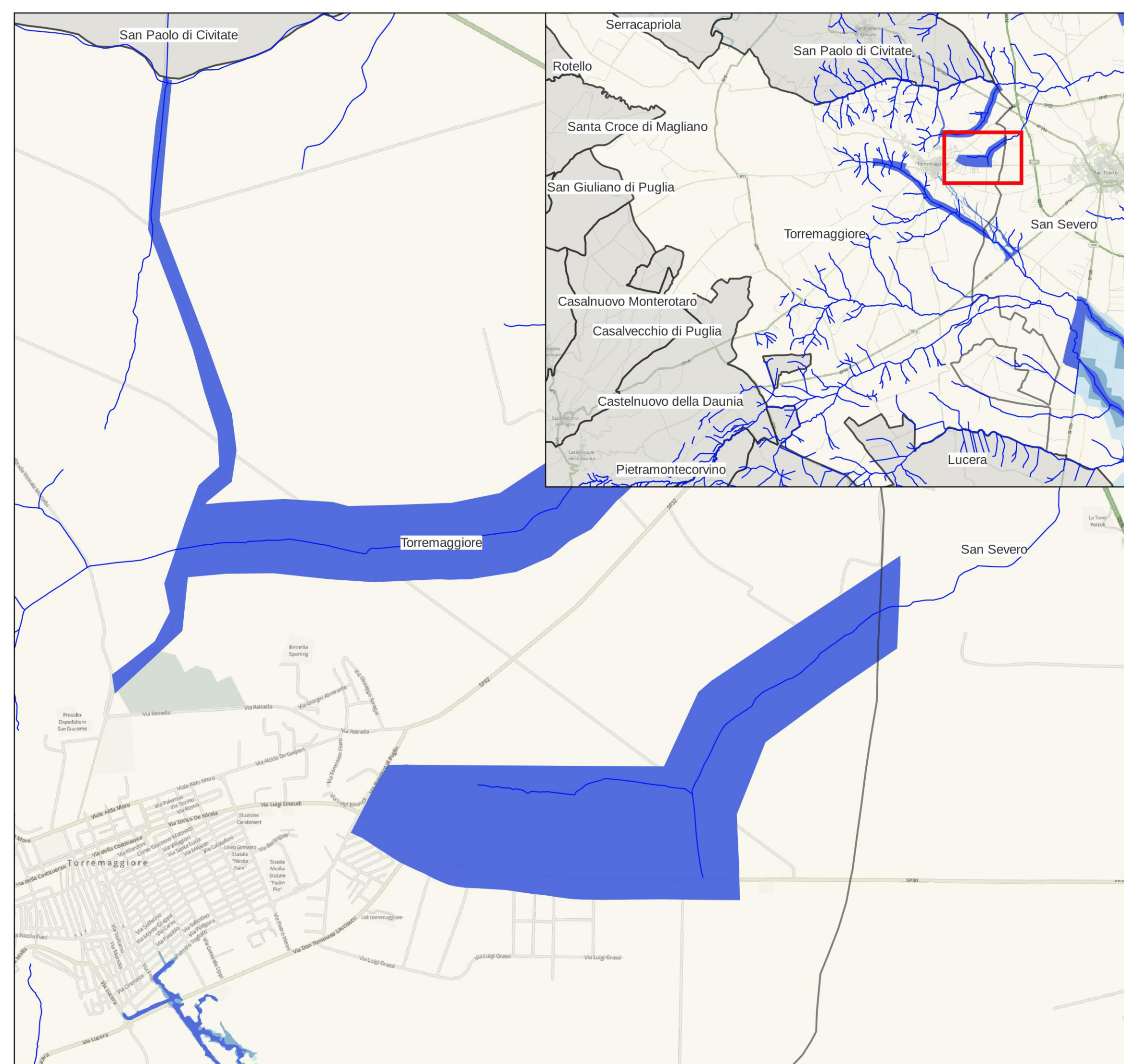
VIGENTE - PAI - ASSETTO IDRAULICO

- AP
- MP
- BP
- Reticolo Idrografico

Ambiti Territoriali Omogenei

- ARCO IONICO
- BARI E BRINDISI
- FIUMI SETTENTRIONALI
- GARGANO
- OFANTO
- SALENTO
- Limiti Comunali

0 0,25 0,5 0,75 1 km



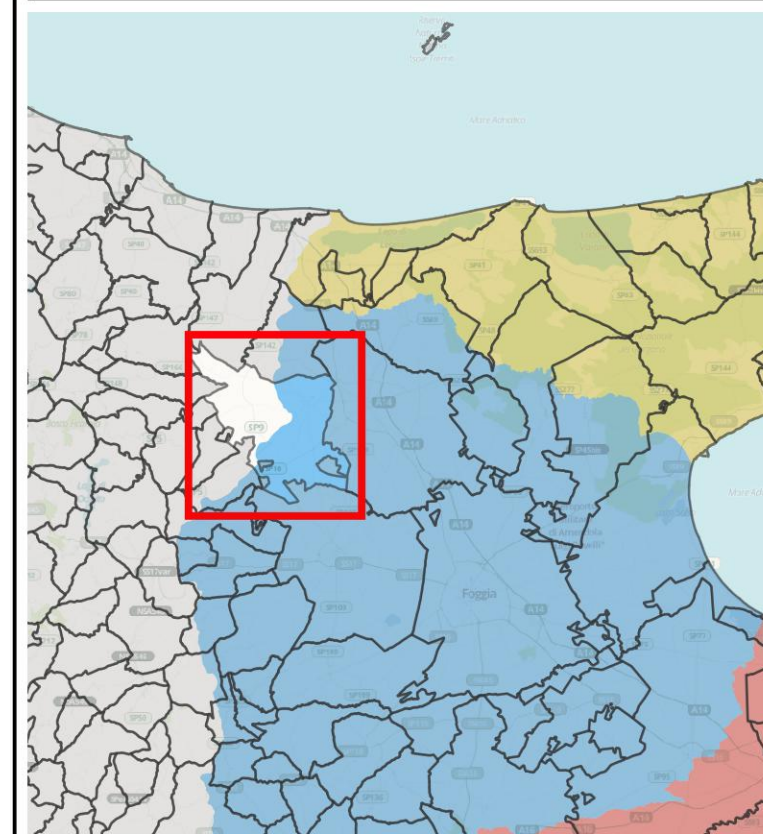


Autorità di Bacino Distrettuale dell'Appennino Meridionale

Procedimento di modifica di perimetrazione e/o classificazione del Rischio del Piano Stralcio per l'Assetto Idrogeologico - Assetto Idraulico, ai sensi dell'art. 68 del D.Lgs. 152/2006 c. 4bis e 4ter

**UoM Puglia Ofanto ITR1611020
PGRA - Ambito Territoriale Omogeneo Fiumi Settentrionali
Comune di Torremaggiore (FG)**

INQUADRAMENTO



Legenda

VARIANTE - PAI - ASSETTO IDRAULICO

- AP
- MP
- BP
- Reticolo Idrografico

Ambiti Territoriali Omogenei

- ARCO IONICO
- BARI E BRINDISI
- FIUMI SETTENTRIONALI
- GARGANO
- OFANTO
- SALENTO
- Limiti Comunali

0 0,25 0,5 0,75 1 km



lev

